

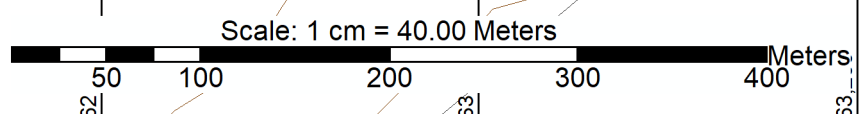
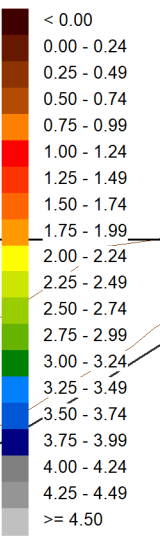
326



325

Dunărea

201

383



 <b>ROMÂNIA</b> Ministerul Transporturilor și Infrastructurii Administrația Fluvială a Dunării de Jos R.A. - Galați Agenția Căi Navigabile Călărași		<b>F2-PO 8.5.1-06</b> 	
Sondaj efectuat de:	Rachita 10	Proiect:	Sondaj de control
Zona:	km 325+000 - 326+000	Observatii:	
Mira de referinta:	Cernavoda	Adancimi minime efective:	<b>EV 2.3</b> <b>IV 3.0</b> <b>CE 3.0</b> <b>IR 3.1</b> <b>ER 2.5</b>
Cota mira:	- 44 cm	Latime minima senal:	160 m
Data sondajului:	06.03.2025		
Scara:	1:5000		
Sistem de coord.:	UTM-35N		